

LANVEUR-UNIVERSITÉ

AOÛT > DÉCEMBRE 2015



**TOUT SAVOIR
SUR LES TRAVAUX**



**Triskell
2017**

PLUS D'INFOS SUR
<http://triskell.orient-agglo.fr>



TRISKELL 2017 POURSUIT SON AVANCÉE !

Avec son nouveau tracé étendu vers Quéven et Plœmeur ainsi que des aménagements déployés sur 14 km supplémentaires, Triskell 2017 est la réponse stratégique et concrète aux mutations du territoire et aux besoins de mobilité de ses habitants.

Mieux desservir les lieux d'habitat et d'emplois de l'agglomération, articuler et faciliter les déplacements de tous, améliorer l'offre de bus pour la rendre plus performante, plus accessible, embellir les quartiers traversés... notre projet affirme clairement ses priorités.

Lancés fin 2014, ces travaux connaissent de nombreuses avancées, déjà visibles à Quéven comme dans différents quartiers de Lorient tels que Keryado-Kerulvé, le carrefour de Normandie ou encore le quartier de la gare.

Près de chez vous, dès ce mois d'août et jusqu'à la fin de l'année, le projet entre également dans une nouvelle étape, avec des phases échelonnées de travaux de voirie et des espaces publics.

Comme nous en avons pris l'engagement lors de nos rencontres préalables en réunions publiques, une organisation rigoureuse de chantier est mise en place pour occasionner le moins de perturbation possible pour les riverains, commerçants et clients, usagers des axes de circulation. Nous veillons en particulier à ce que vous bénéficiiez d'une information la plus régulière et la plus réactive possible : c'est notamment, la mission du « correspondant Triskell », désigné par la Ville de Lorient, qui s'attache au bon déroulement des travaux et est à votre écoute au quotidien. Il s'agit de Philippe Petiot, dont les coordonnées figurent page 19 de ce carnet.

Nous restons tous mobilisés, et au premier chef nos équipes sur place, pour que cette deuxième période se déroule de la meilleure façon qui soit. Ces équipes sont à votre disposition pour vous renseigner. N'hésitez pas à les contacter !

Olivier Le Lamer

*Vice-président de Lorient Agglomération,
chargé des mobilités.*

TRISKELL 2017 :
**UN PROJET DE TERRITOIRE POUR
FACILITER LES DÉPLACEMENTS**

P. 5

TRISKELL 2017 :
**UN PROJET DE VILLE
PLUS AGRÉABLE**

P. 9

LE CALENDRIER DES TRAVAUX
D'AOÛT À DÉCEMBRE 2015

P. 11

QUESTIONS/RÉPONSES

P. 18

POUR NOUS CONTACTER

P. 19

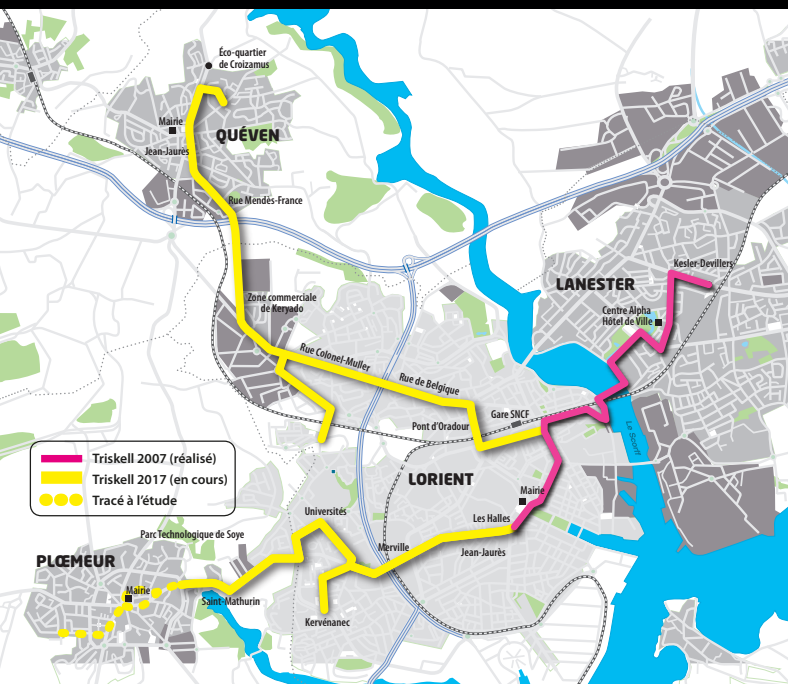
TRISKELL 2017 : **UN PROJET DE TERRITOIRE POUR FACILITER LES DÉPLACEMENTS**

Triskell 2017 est un système de déplacements rapides, fréquents et confortables, qui favorise la circulation des bus. Il constitue en cela une offre de transports alternative, efficace et économe en énergie.

Pour encore mieux desservir le territoire, relier ses pôles d'emplois et d'activités, deux nouvelles branches voient le jour depuis Lorient en direction de Quéven et de Plœmeur, renforçant la desserte de nouvelles zones d'habitat. Au cœur de ce tracé, la future gare de Lorient devient le point d'articulation de tous les modes de déplacements. Elle est aussi le point de départ d'une nouvelle voie réservée aux bus, piétons et cyclistes reliant directement et rapidement le boulevard Cosmao-Dumanoir au pont d'Oradour-sur-Glane.

CINQ OBJECTIFS PRINCIPAUX

1/ Améliorer la desserte du territoire de l'agglomération et relier ses pôles d'emplois et de services.



2/ Mettre en connexion tous les moyens de transport avec la gare de Lorient. Ci-dessous : la gare, en 2017, deviendra un pôle d'échanges multimodal.



3/ Rendre la ville plus fluide grâce à une meilleure cohabitation des modes de déplacement (bus, automobiles, vélos et piétons) sur la voirie. Ci-dessous : l'avenue Queudet à Lorient.



4/ Embellir les axes principaux et les entrées de villes : rues Colonel-Muller et Pottier, avenue Queudet à Lorient, rues Jean-Jaurès et Herriot à Quéven, rue Sainte-Anne à Plœmeur.
Ci-dessous : l'accès au centre commercial K2-Kerulvé à Lorient.



5/ Accompagner le développement des quartiers traversés par une meilleure desserte.
Ci-dessous : l'entrée de Kervénanec à Lorient.



TRISKELL 2017 : **UN PROJET DE VILLE PLUS AGRÉABLE**

Si le projet tisse le territoire, il contribue aussi à valoriser les villes et quartiers traversés. À Lorient, dans votre quartier, les aménagements vont apporter un confort supplémentaire : améliorer le cadre de vie, embellir les espaces publics, faciliter l'accès aux commerces, apaiser la circulation en développant et sécurisant les voies cyclables ainsi que les cheminements et traversées des piétons.

LES AMÉNAGEMENTS DANS VOTRE QUARTIER

Dans le secteur Lanveur-Université, le tracé du Triskell 2017 emprunte le **boulevard Flandres-Dunkerque-1940** dont la voirie va être refaite par Lorient Agglomération, pour une meilleure cohabitation des modes de déplacement.

Le futur rond-point traversant, à l'intersection du bd Flandres-Dunkerque-1940 et de la rue Le Coat-Saint-Haouen, laissera la priorité à la circulation des bus. La traversée des piétons et l'accès à la station seront sécurisés.



LE CALENDRIER DES TRAVAUX **D'AOÛT À DÉCEMBRE 2015**

Le chantier commence le 19 août boulevard Flandres-Dunkerque-1940 et s'achève début décembre. Durant cette période, l'accès à l'université, aux entreprises et aux habitations reste possible.

PHASE 1 / DU 19 AOÛT AU 1^{ER} SEPTEMBRE*

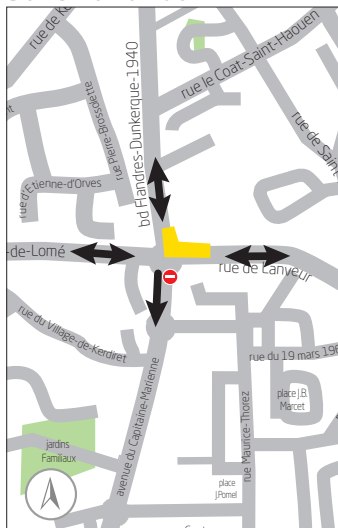
Durant une première semaine, les travaux portent sur l'intersection du rond-point et de la rue Lanveur.

Puis ils se poursuivent, pour une semaine, sur le boulevard Flandres-Dunkerque. Une circulation alternée, par feux tricolores, permet de traverser le rond-point dans toutes les directions possibles, sauf en venant de l'avenue du Capitaine-Marienne. L'accès des riverains à leurs logements sera maintenu sur toute la durée du chantier.

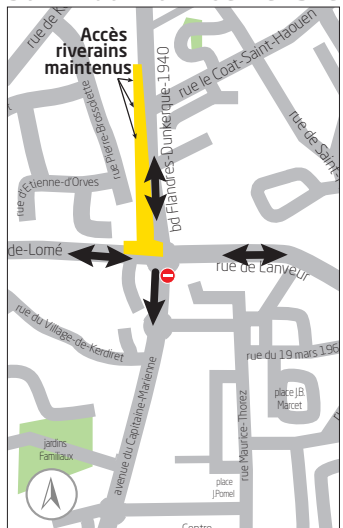
Il est possible d'emprunter une déviation, voir son parcours page 15.

-  Zone de travaux
-  Sens de circulation des voitures
-  Route barrée dans le sens montant uniquement (du sud vers le nord)
-  Déviation (voir p. 15)

DU 19 AU 26 AOÛT



DU 27 AOÛT AU 1^{ER} SEPTEMBRE



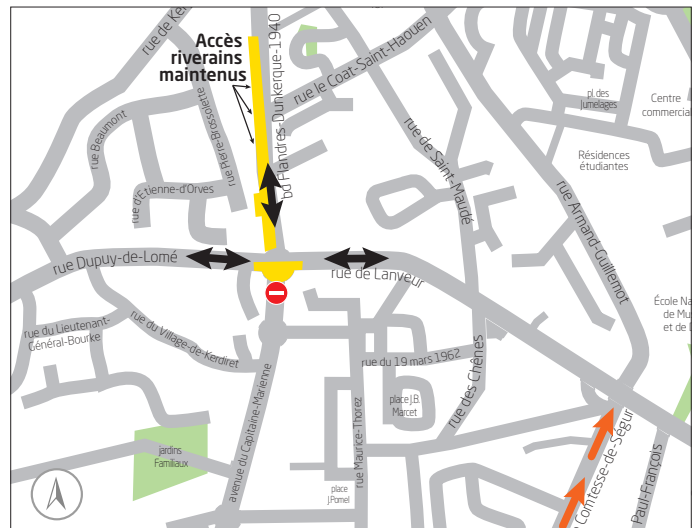
* Sous réserve des conditions météorologiques

PHASE 2 / DU 2 AU 15 SEPTEMBRE*

Le chantier se poursuit boulevard Flandres-Dunkerque-1940 et s'étend à la partie sud du rond-point.

La circulation est coupée dans les deux sens, en direction et en provenance de l'avenue du Capitaine-Marienne. Elle est maintenue à double-sens sur toutes les autres branches du rond-point. L'accès des riverains à leurs logements est maintenu sur toute la phase de chantier. Il est possible d'emprunter une déviation, voir son parcours page 15.

-  Zone de travaux
-  Sens de circulation des voitures
-  Route barrée
-  Déviation (voir p. 15)



* Sous réserve des conditions météorologiques

PHASE 3 / DU 16 SEPTEMBRE À MI-NOVEMBRE*

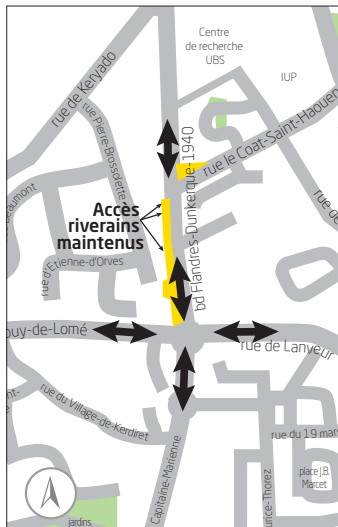
Les travaux d'aménagement de la voirie se poursuivent sur le boulevard Flandres-Dunkerque-1940 et à l'entrée de la rue Le Coat-Saint-Haouen, d'abord côté ouest de la chaussée, puis côté est. La circulation à double-sens ainsi que l'accès des riverains à leurs logements sont maintenus sur l'ensemble du secteur.

Les accès à l'Université ainsi qu'à l'Ecole Nationale Supérieure d'Ingénieurs de Bretagne Sud seront toujours possibles pendant l'ensemble des travaux. Une déviation est mise en place, voir son parcours ci-contre.

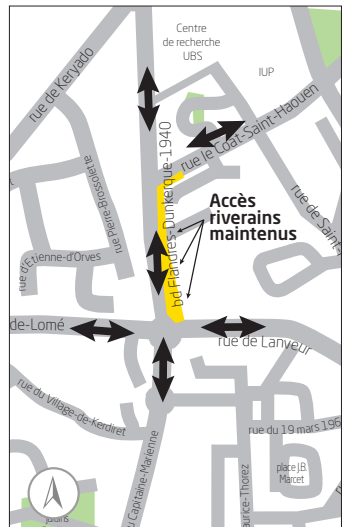
 Zone de travaux

 Sens de circulation des voitures

DU 16 SEPT. À DÉBUT OCTOBRE



**DE DÉBUT OCTOBRE
À MI-NOVEMBRE**

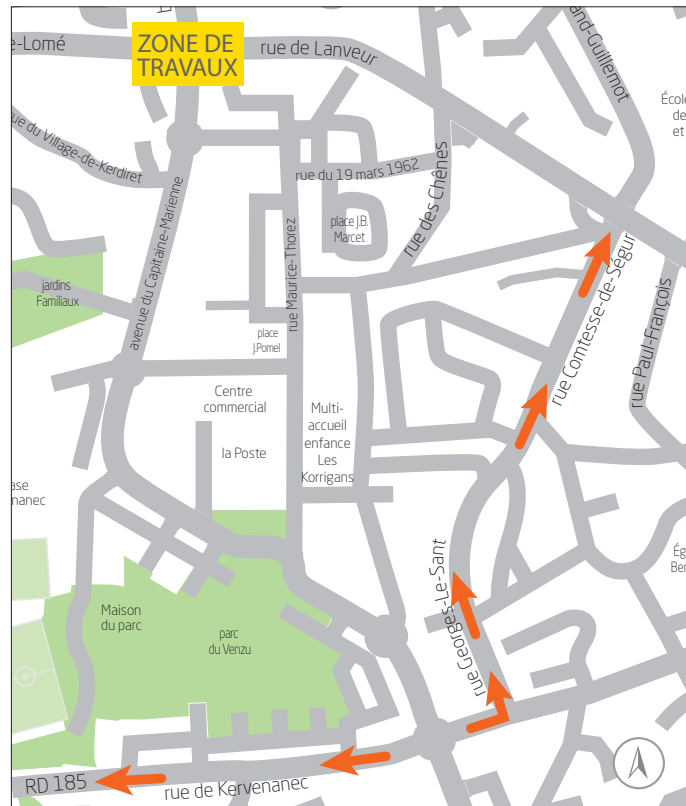


* Sous réserve des conditions météorologiques

DÉVIATION DES PHASES 1,2 ET 3 /

Pour éviter la zone en travaux, à partir de la rue de Kervernanec (RD185), nous vous conseillons d'emprunter les rues Georges-le-Sant puis Comtesse-de-Ségur.

 Déviation



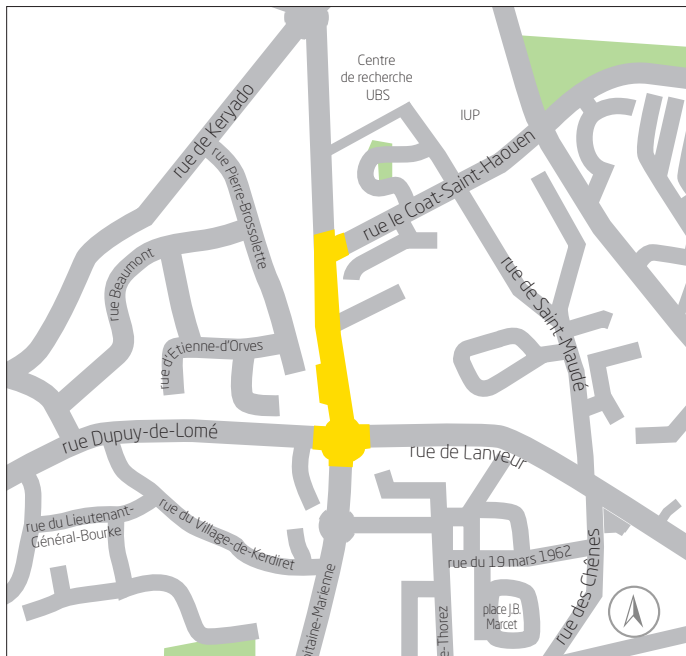
* Sous réserve des conditions météorologiques

PHASE 4 / DE MI-NOVEMBRE À DÉBUT DÉCEMBRE*

Les travaux d'aménagement du boulevard Flandres-Dunkerque-1940 s'achèvent avec la réalisation du revêtement sur toute la chaussée et la pose de la signalisation.

Afin de perturber le moins possible la circulation, ces travaux sont réalisés de nuit. La circulation est totalement coupée entre 21h et 6h, une déviation sera mise en place.

 Zone de travaux



* Sous réserve des conditions météorologiques

NOTES

QUESTIONS/ RÉPONSES

● Pourrai-je en permanence accéder à mon logement ?

Oui, bien sûr. Les accès aux rues, maisons individuelles ou immeubles seront maintenus.

● Comment serons-nous informés des coupures de réseaux (ERDF...) ?

Ces coupures seront rares. Les entreprises qui travaillent sur les réseaux produiront une information spécifique, très précise, qui vous sera adressée à votre domicile et affichée dans les cages d'escalier. Les commerces et entreprises seront bien sûr prévenus de ces coupures.

● Serons-nous informés des travaux de nuit ?

Oui, dès qu'une actualité l'exige, une information particulière sera fournie par affichette ou bulletin d'info glissé dans les boîtes à lettres des riverains concernés et distribuée dans les commerces de proximité. Les travaux de nuit se dérouleront de 21h à 6h.

● Les travaux ne risquent-ils pas de fragiliser les commerces et entreprises présents dans le quartier ?

Pendant les travaux, Lorient Agglomération a prévu un dispositif spécifique de soutien de l'activité économique. Face à d'éventuelles difficultés, des mesures d'indemnisation sont mises en place en collaboration avec la Chambre de commerce et d'industrie et la Chambre des métiers et de l'artisanat du Morbihan.



**Philippe Petiot,
correspondant Triskell.
Vous pouvez me contacter :**


Par mail :
correspondant.triskell@mairie-orient.fr

Par téléphone :
06 14 07 49 18

Retrouvez toute l'actu sur le site Internet du Triskell 2017 :

la présentation du projet mais aussi le plan interactif qui vous donne toutes les infos pratiques sur l'actualité des chantiers.

PLUS D'INFOS SUR
<http://triskell.lorient-agglo.fr>



**Triskell
2017**

